

ÉTÉ 2020

# VICHY

## DESTINATIONS

LES INCONTOURNABLES

## *Sommaire*

Carte touristique .....	4 à 5
Les incontournables de Vichy et alentours .....	6 à 9
Circuits découvertes .....	10 à 14
Parcours thématiques des bords d'Allier aux cîmes de la Montagne bourbonnaise .....	10 à 11
Via Allier et boucles .....	12 à 14
Son et lumières .....	15

# Édito

## Vichy Destinations

19, rue du Parc  
03200 Vichy  
Tél. : 0825 77 10 10 (0,15 €/min)  
[www.vichy-destinations.fr](http://www.vichy-destinations.fr)

**Directeur de publication :**  
Frédéric AGUILERA

**Rédacteur en chef :** David REISCH

**Charte graphique :** Mediafix

**Maquette et Mise en page :** Mediafix

### Crédits photos :

© J DAMASE VISIUM • © BK/Digital Art  
• © Roman CHARTIER  
• © Laurence PLANCKE  
• © Xavier THOMAS • © Cindy MICHAUD  
• © Luc OLIVIER-CDT Allier  
• © Emmanuel LATTES  
• © Philippe BUSSER  
• © Musée de l'Opéra • © Musée de Glozel  
/ © Conservatoire Electrodrome  
© Vichy Communauté Direction de la  
Communication

**Photo de Une :** © Luc Olivier

**Rédaction :** Sandro CARLETTI, Olivier  
CAVAGNA, Pascale BLANQUART, Aurélie  
DURIF, Christel DEBOUT-TOMCZAK

**Impression :** Imprimerie BRUN

**Tirage :** 51 000 exemplaires

**Dépôt légal :** juin 2020

S'aérer... profiter de la nature, (re)découvrir la diversité de paysages et de monuments au cœur des 39 communes du bassin de Vichy. Un territoire où vous vivez, travaillez, étudiez toute l'année et qui est propice à de longues balades et de savoureux week-end, seul, en famille ou entre amis. Ce magazine est un zoom sur les spots et incontournables les plus adaptés à vos désirs d'évasion après un printemps confiné.

Se ressourcer à deux pas de chez vous, profiter de ce que la nature nous offre en matière de détente ou d'activités de loisirs, flâner au bord de l'eau ou longer la rivière en pédalant... l'été est l'occasion de savourer pleinement notre territoire, des parcs de Vichy aux cîmes de la Montagne bourbonnaise.

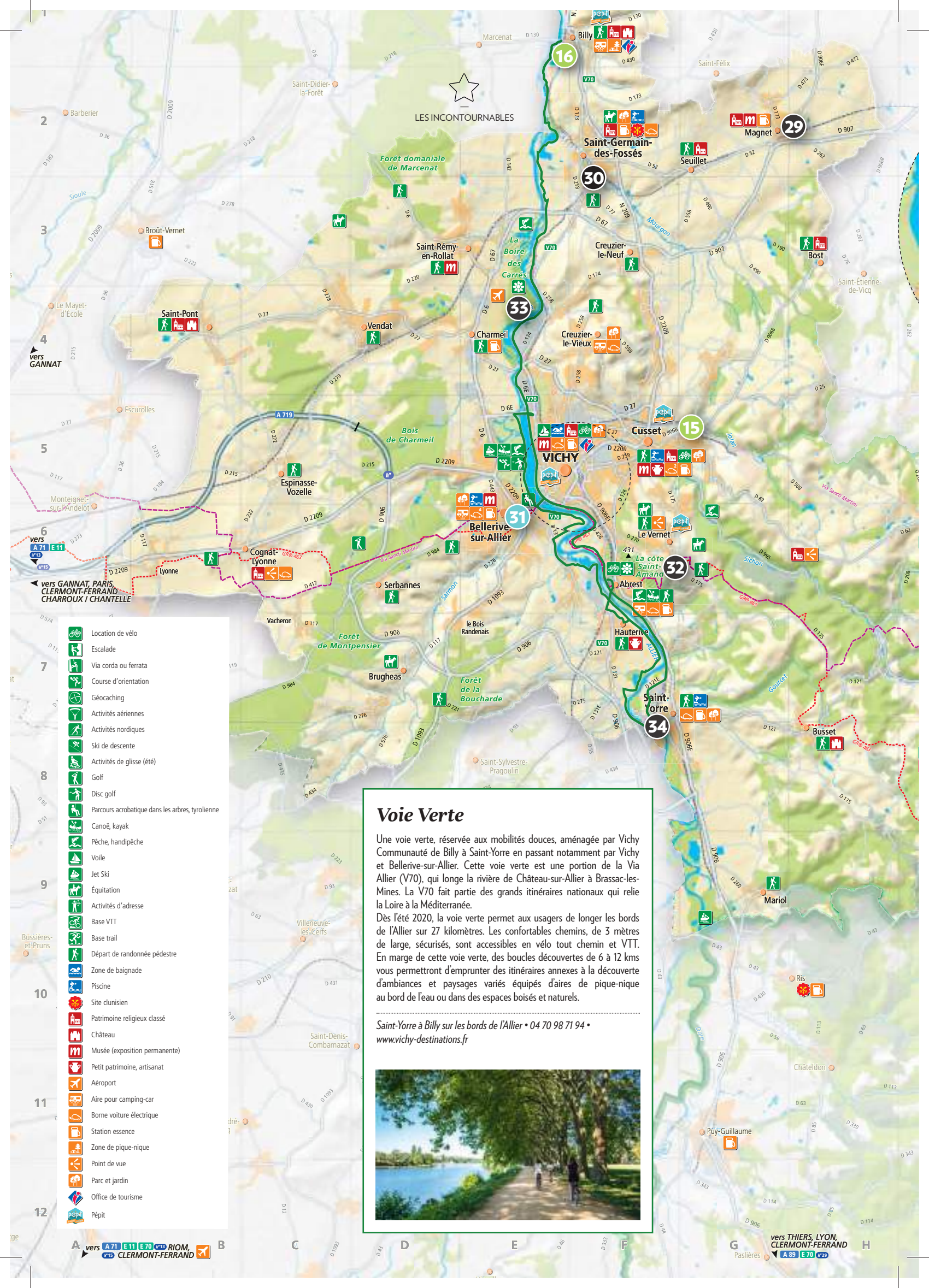
- 34 spots incontournables détaillés pour rythmer votre été ;
- 27 km de voie verte en bord d'Allier ;
- 3 boucles découvertes à vélo à la rencontre des centres-bourgs et de la nature ;
- 3 parcours thématiques à travers le territoire...

Et surtout la promesse d'un bel été !

Retrouvez-nous sur :



VICHYDESTINATIONS



LES INCONTOURNABLES

### Voie Verte

Une voie verte, réservée aux mobilités douces, aménagée par Vichy Communauté de Billy à Saint-Yorre en passant notamment par Vichy et Bellerive-sur-Allier. Cette voie verte est une portion de la Via Allier (V70), qui longe la rivière de Château-sur-Allier à Brassac-les-Mines. La V70 fait partie des grands itinéraires nationaux qui relie la Loire à la Méditerranée.

Dès l'été 2020, la voie verte permet aux usagers de longer les bords de l'Allier sur 27 kilomètres. Les confortables chemins, de 3 mètres de large, sécurisés, sont accessibles en vélo tout chemin et VTT. En marge de cette voie verte, des boucles découvertes de 6 à 12 kms vous permettront d'emprunter des itinéraires annexes à la découverte d'ambiances et paysages variés équipés d'aires de pique-nique au bord de l'eau ou dans des espaces boisés et naturels.

Saint-Yorre à Billy sur les bords de l'Allier • 04 70 98 71 94 • [www.vichy-destinations.fr](http://www.vichy-destinations.fr)



- Location de vélo
- Escalade
- Via corda ou ferrata
- Course d'orientation
- Géocaching
- Activités aériennes
- Activités nordiques
- Ski de descente
- Activités de glisse (été)
- Golf
- Disc golf
- Parcours acrobatique dans les arbres, tyrolienne
- Canoë, kayak
- Pêche, handipêche
- Voile
- Jet Ski
- Équitation
- Activités d'adresse
- Base VTT
- Base trail
- Départ de randonnée pédestre
- Zone de baignade
- Piscine
- Site clunisien
- Patrimoine religieux classé
- Château
- Musée (exposition permanente)
- Petit patrimoine, artisanat
- Aéroport
- Aire pour camping-car
- Borne voiture électrique
- Station essence
- Zone de pique-nique
- Point de vue
- Parc et jardin
- Office de tourisme
- Pépît

vers THIERS, LYON, CLERMONT-FERRAND  
 Paslières

A vers RIOM, CLERMONT-FERRAND B

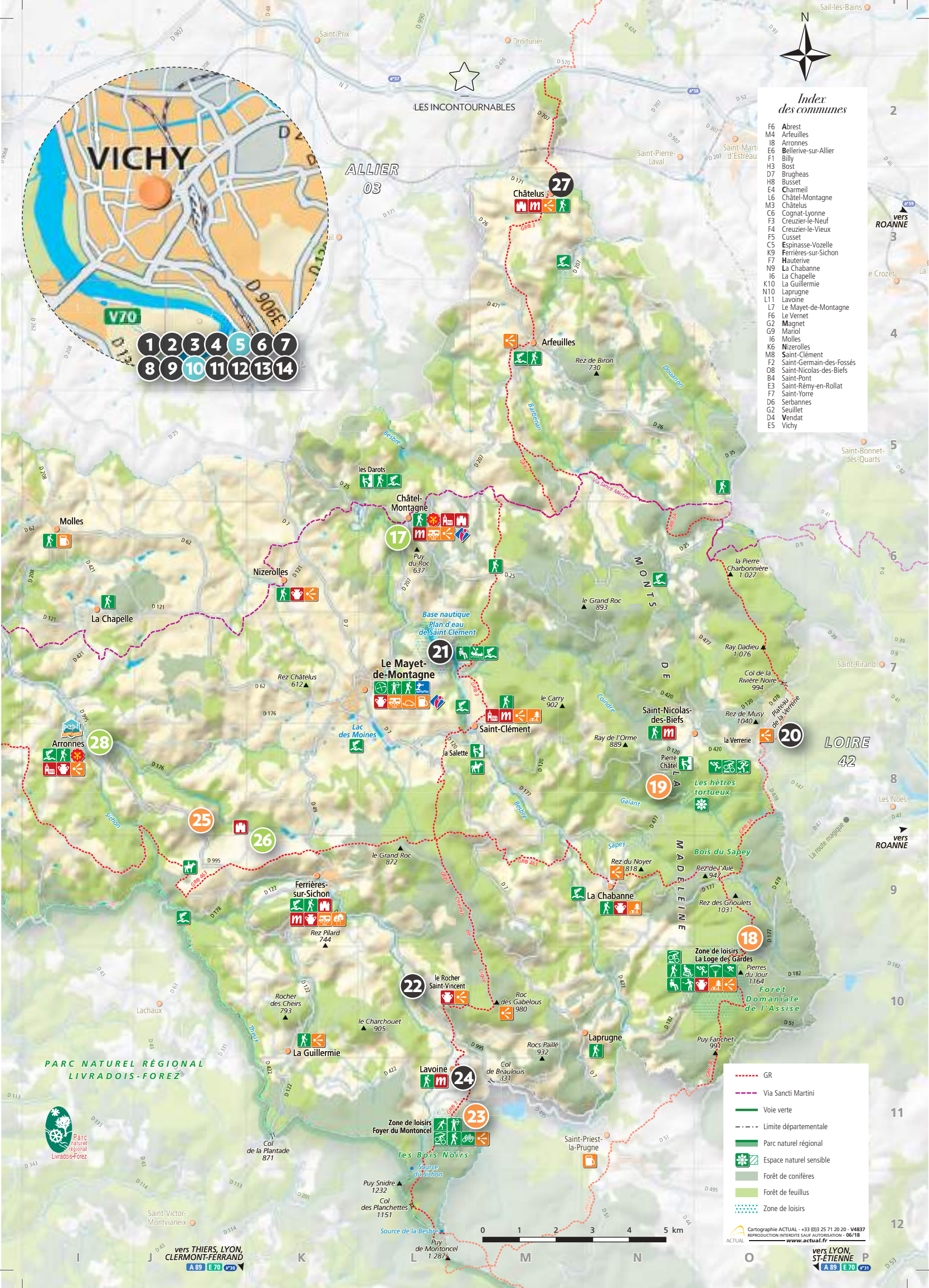


### Index des communes

- F6 Abrest
- M4 Arfeuilles
- I8 Arronnes
- E6 Belleville-sur-Allier
- F1 Billy
- H3 Bost
- D7 Brugheas
- H8 Busset
- E4 Charmeil
- L6 Châtel-Montagne
- M3 Châtelus
- C6 Cognat-Lyonne
- F4 Creuzier-le-Neuf
- F3 Creuzier-le-Vieux
- C5 Espinasse-Vozelle
- K9 Ferrières-sur-Sichon
- F7 Hauterive
- N9 La Chabanne
- I6 La Chapelle
- K10 La Guillermie
- N10 Laprugne
- L11 Lavoine
- L7 Le Mayet-de-Montagne
- F6 Le Vermet
- G2 Magnat
- G9 Mariol
- I6 Molles
- K6 Nizerolles
- M8 Saint-Clément
- F2 Saint-Germain-des-Fossés
- O8 Saint-Nicolas-des-Biefs
- B4 Saint-Pont
- E3 Saint-Rémy-en-Rollat
- F7 Saint-Yorre
- D6 Serbannes
- G2 Seuillet
- D4 Vendat
- E5 Vichy



- 1 2 3 4 5 6 7
- 8 9 10 11 12 13 14



- - - - - GR
- - - - - Via Sancti Martini
- Voie verte
- - - - - Limite départementale
- Parc naturel régional
- Espace naturel sensible
- Forêt de conifères
- Forêt de feuillus
- Zone de loisirs

Cartographie ACTUAL - +33 (0)3 25 71 20 20 - V4837  
REPRODUCTION INTERDITE SAUF AUTORISATION - 06/18  
www.actual.fr



vers THIERS, LYON,  
CLERMONT-FERRAND  
A 89 E 70 v70

vers LYON,  
ST-ETIENNE  
A 89 E 70 v70



# À Vichy

## 1 Palais des Congrès – Opéra

Joyau du patrimoine architectural de la ville, il est installé dans l'ancien casino qui comprenait salle des fêtes, salles de jeux et théâtre. Construit à la demande de Napoléon III, en 1865, il sera agrandi en 1900 avec la construction d'un Opéra de style Art Nouveau dans des couleurs or et ivoire.

**Activités proposées :** visites libres dans le cadre d'« Opéra ouvre-toi » ou visite guidée « Grand Casino Opéra de Vichy » proposée par Vichy Destinations. Renseignements au 04 70 98 71 94.

Rue du Casino, Vichy • 04 70 98 71 94 • [www.vichy-destinations.fr](http://www.vichy-destinations.fr)



## 2 Chalets Napoléon III

Donnant sur le Parc Napoléon III, ces chalets de style suisse et colonial, furent construits pour la plupart en 1863 et 1864 à la demande de Napoléon III et accueillirent l'Empereur et sa suite lors de ses séjours à Vichy.

**Activités proposées :** propriétés privées. Les visites guidées « Second Empire » et « Belles Villas » proposées par Vichy Destinations comprennent un arrêt devant les chalets.

N°101 à 109 bis boulevard des États-Unis, Vichy • 04 70 98 71 94 • [www.vichy-destinations.fr](http://www.vichy-destinations.fr)



## 3 Grand établissement thermal

Cet ancien établissement thermal de 1<sup>ère</sup> classe construit en 1900, surprend par son style néo-mauresque. On peut faire quelques pas dans le vaste hall d'entrée avec sa fontaine et ses deux superbes peintures murales fresques (osbert) illustrant les deux usages de l'eau minérale, en boisson et en bain.

**Période d'ouverture :** ouvert toute l'année.

**Activités proposées :** visite guidée « Histoire d'eaux » proposée par Vichy Destinations. Renseignements au 04 70 98 71 94.

Avenue du Général Dwight Eisenhower, Vichy • 04 70 98 71 94 • [www.vichy-destinations.fr](http://www.vichy-destinations.fr)



## 4 Villas du quartier Thermal

De style néo-vénitien, flamand, gothique, classique ou Art Nouveau, les villas de ces rues furent construites pour la plupart au tournant du xx<sup>e</sup> siècle. Le point commun de ces demeures : séduire pour être louées aux habitants saisonniers venus prendre les eaux, ou être une carte de visite de leurs commanditaires.

**Activités proposées :** visite guidée « Belles Villas » proposée par Vichy Destinations. Renseignements au 04 70 98 71 94.

Rue Alquié, boulevard de Russie, rue de Belgique, quai d'Allier, Vichy  
04 70 98 71 94 • [www.vichy-destinations.fr](http://www.vichy-destinations.fr)



## 5 Source des Célestins

Lieu d'émergence naturel de la plus célèbre des eaux de Vichy et l'unique à être mise en bouteilles. La source tire son nom d'un couvent de religieux du xv<sup>e</sup> siècle, édifié sur le rocher et dont il ne reste aujourd'hui qu'un petit corps de logis.

**Période d'ouverture :** ouvert toute l'année.

**Activités proposées :** dégustation de l'eau de la source. Visite guidée « Histoire d'eaux » proposée par Vichy Destinations. Renseignements au 04 70 98 71 94.

Boulevard Kennedy, Vichy • 04 70 98 71 94 • [www.vichy-destinations.fr](http://www.vichy-destinations.fr)



## 6 Lac d'Allier

Au terme de travaux de grande ampleur est créé en 1963 le lac d'Allier. Tout autour, les berges sont jalonnées de belvédères sur l'Allier, d'activités ludiques ou sportives et de guinguettes pour se restaurer ou boire un verre dans un cadre d'exception.

**Fiche randonnée :** PR46 : rives et Boires de l'Allier

Esplanade du lac d'Allier, Vichy • 04 70 98 71 94 • [www.vichy-destinations.fr](http://www.vichy-destinations.fr)



## 7 Kiosque à musique et Fer à cheval

Ce kiosque, accueille des concerts gratuits en plein air de mai à septembre. Une galerie marchande « en fer à cheval », ceinture le kiosque et prolonge la galerie de part et d'autre de la source de l'Hôpital.

**Période d'ouverture :** ouvert toute l'année.

**Activités proposées :** shopping. Visite guidée « Au bonheur des dames » proposée par Vichy Destinations. Renseignements au 04 70 98 71 94.

Place de la Source de l'Hôpital, Vichy • 04 70 98 71 94 • [www.vichy-destinations.fr](http://www.vichy-destinations.fr)



## 8 Hall des sources et galerie

Le Hall des sources abrite actuellement les buvettes des 5 sources utilisées pour la cure de boisson : Célestins, Lucas, Hôpital, Chomel et Grande Grille. De chaque côté du parc, une galerie édifée en 1900 permet de rejoindre le Palais des Congrès - Opéra.

**Période d'ouverture :** ouvert du 03/02 au 19/12

**Activités proposées :** dégustation de l'eau de la source des Célestins. Visite guidée « Histoire d'eaux » proposée par Vichy Destinations. Renseignements au 04 70 98 71 94.

Parc des Sources, Vichy • 04 70 98 71 94 • [www.vichy-destinations.fr](http://www.vichy-destinations.fr)





### 9 Notre Dame des Malades - Eglise Saint-Blaise

L'église Notre-Dame-des-Malades à l'exceptionnel décor intérieur Art Déco fut construite entre 1925 et 1933 contre l'église Saint-Blaise. Sa vierge noire est vénérée à Vichy de longue tradition pour ses miracles.

**Période d'ouverture :** ouvert toute l'année.

**Activités proposées :** visite guidée « Notre Dame des Malades, église Saint Blaise, joyau d'Art Déco » proposée par Vichy Destinations. Renseignements au 04 70 98 71 94.

1 place d'Allier, Vichy • 04 70 98 71 94 • [www.vichy-destinations.fr](http://www.vichy-destinations.fr)



### 10 Source Lardy

Si la source n'est plus exploitée de nos jours, son pavillon, avec ses 400 000 pièces de mosaïque a été restauré à l'identique lors de la transformation des bains Lardy, en Pôle universitaire en 2001.

**Période d'ouverture :** ouvert toute l'année.

**Activités proposées :** visite guidée « Histoire d'eaux » proposée par Vichy Destinations. Renseignements au 04 70 98 71 94.

5 avenue des Célestins, Vichy • 04 70 98 71 94 • [www.vichy-destinations.fr](http://www.vichy-destinations.fr)



### 11 Parcs Napoléon III et Kennedy

Créés sous Napoléon III ces superbes parcs à l'anglaise d'une superficie de 130 hectares présentent des plantations et massifs avec différentes espèces rares. En contrebas de la digue, la plage des Célestins, les guinguettes et les minigolfs vous accueillent.

**Période d'ouverture :** ouvert toute l'année.

**Activités proposées :** visite guidée « Essences et sens, Flânerie botanique... » proposée par Vichy Destinations. Renseignements au 04 70 98 71 94.

Boulevard des États-Unis ; Boulevard Kennedy, Vichy • 04 70 98 71 94 • [www.vichy-destinations.fr](http://www.vichy-destinations.fr)



### 12 Passage Giboin

Le Passage Giboin est le plus beau des nombreux passages de la ville. Couvert et plein de charme, il a été percé en 1888 sur l'emplacement de l'ancien jardin de l'hôtel Mombrun. Beaucoup de ces passages relient le centre commercial et le quartier thermal.

**Période d'ouverture :** ouvert toute l'année.

Passage Giboin, Vichy • 04 70 98 71 94 • [www.vichy-destinations.fr](http://www.vichy-destinations.fr)



### 13 Musée de l'Opéra

Ce lieu conserve, gère et met en valeur les archives artistiques de l'Opéra de Vichy. Chaque exposition annuelle, où sont présentés programmes, costumes, photographies et éléments de décor, restitue l'histoire extraordinaire de ce théâtre depuis 1901.

**Période d'ouverture :** ouvert du 16/05 au 29/11, de 14h à 18h.

Fermé le lundi et les jours fériés.

**Activités proposées :** visite libre. Visite guidée pour les groupes sur demande. Adulte : 5€ ; Réduit (-25 ans et +60 ans) : 4€ ; Enfant : 4€ ; Gratuit : - 12 ans

16 rue Maréchal Foch, Vichy • 04 70 58 48 20 • [musee.opera.vichy@orange.fr](mailto:musee.opera.vichy@orange.fr) • [www.operavichy-musee.com](http://www.operavichy-musee.com)



### 14 Musée des Arts d'Afrique et d'Asie

Beaux-arts, ethnographie, art sacré, musique, photographie, création contemporaine, le musée vous invite à découvrir le monde dans sa diversité et son universalité.

**Période d'ouverture :** ouvert du 02/05 au 31/10, de 14h à 18h. Fermé le lundi.

**Activités proposées :** visite libre. Visite guidée pour les groupes sur demande. Plein tarif : 4€ ; Tarif réduit (étudiant, demandeur d'emploi) : 2€ ; Enfant : gratuit

16 avenue Thermale, Vichy • 04 70 97 76 40 • [musee-aaa@wanadoo.fr](mailto:musee-aaa@wanadoo.fr) • [www.musee-aaa.com](http://www.musee-aaa.com)



## Aux alentours

### 15 Cusset : musée de la Tour prisonnière et souterrains

Ce musée retrace l'histoire et l'évolution urbanistique de Cusset au sein d'un des derniers vestiges des imposantes fortifications construites au <sup>xv</sup>e siècle, sur demande de Louis XI.

**Période d'ouverture :** ouvert du 01/05 au 30/09.

En mai et juin : tous les week-ends, ponts et jours fériés de 10h à 12h et de 14h à 18h. En juillet et août : tous les jours de 14h à 19h

En septembre : tous les week-ends de 14h à 18h

**Activités proposées :** visite libre du musée et visites guidées des souterrains : départ depuis le musée toutes les heures suivant les horaires d'ouverture du musée :

En mai et juin : 10h, 11h, 14h, 15h, 16h et 17h. En juillet et août : 14h, 15h, 16h, 17h et 18h. En septembre : 14h, 15h, 16h et 17h

Plein tarif : 5€ ; Tarif réduit (étudiant, -18 ans) : 4€ ; Gratuit - 10 ans

**Fiche randonnée :** PR58 : la balade de Chassignol

Rue des Fossés de la Tour Prisonnière, Cusset • 04 70 96 29 17 ou 04 70 30 95 24 • [cusset-tourisme@ville-cusset.fr](mailto:cusset-tourisme@ville-cusset.fr) • [www.ville-cusset.fr](http://www.ville-cusset.fr)



### 16 Billy : forteresse et village médiéval

Cette forteresse militaire, domine la vallée de l'Allier et attire des milliers de visiteurs chaque année, qui arpentent les ruelles du village pour accéder à ses vestiges. La longue histoire des seigneurs Bourbons vous est contée lors de visites guidées.

**Période d'ouverture :** ouvert du 18/04 au 18/10.

Avril à octobre : mercredi au dimanche de 14h à 18h

Juillet / août : tous les jours de 10h à 12h et de 13h30 à 18h30

**Activités proposées :** visite guidée de la Forteresse

Avril à octobre à 14h et 16h. Juillet / août à 10h, 11h, 14h, 15h30 et 17h

Adulte : 7,50€ ; Réduit (étudiant, enfant + 8 ans) : 5€ ; Pass Famille (2 adultes / 2 enfants) : 20€

**Fiche randonnée :** PR54 : le sentier du Héron

5 rue du Château, Billy • 04 70 43 51 51 • [billy@vichydestinations.fr](mailto:billy@vichydestinations.fr) • [www.billy-tourisme-allier.com](http://www.billy-tourisme-allier.com)





## 17 Châtel-Montagne : église et Maison du Patrimoine

Perché dans la Montagne Bourbonnaise, Châtel-Montagne conserve un des plus beaux exemples de l'art roman auvergnat. Ses rues anciennes, vous permettront de découvrir la Maison du Patrimoine avec son espace sur l'église romane, le chemin d'étonnement mais aussi quelques ateliers d'artistes...

**Période d'ouverture :** ouvert toute l'année.

**Activités proposées :** visite libre. Visite guidée de l'église romane proposée par Vichy Destinations en juillet et août. Renseignements au 04 70 59 37 89.

Carte du chemin d'étonnement disponible à la Maison du Patrimoine.

**Fiche randonnée :** PR23 : le puy du Roc

Place de l'église, Châtel-Montagne • 04 70 59 37 89 • [www.chatel-montagne.fr](http://www.chatel-montagne.fr)



## 18 Laprugne : plateau de La-Loge-des-Gardes

Situées dans la forêt de l'Assise, de nombreuses activités de sports d'hiver et de loisirs d'été vous seront proposées. C'est dans cette forêt au milieu d'arbres centenaires que se cachent les Pierres Druidiques...

**Période d'ouverture :** ouvert toute l'année. Horaires variables.

**Activités proposées :** Sports d'hiver : pistes de ski de descente, luge, snowboard, ski de « randonnée »... Loisirs d'été : luge d'été, trottinette tout terrain, mountain board... Sur place un hôtel restaurant est ouvert à l'année avec mini-golf, aire de jeux en bois, terrain de boule, parcours en forêt de disc golf (9 trous) et d'orientation (4 niveaux), toboggan dans les arbres et vol libre.

**Fiche randonnée :** PR33 : les pierres du Jour

La-Loge-des-Gardes, Laprugne • 04 70 59 38 40 • [www.vichy-destinations.fr](http://www.vichy-destinations.fr)



## 19 Saint-Nicolas-des-Biefs : Pierre Châtel

La Pierre Châtel, escarpement rocheux et lieu pittoresque offre l'un des plus beaux points de vue de la Montagne Bourbonnaise.

**Activités proposées :** des départs de randonnées sont possibles et le site est aussi équipé pour l'escalade.

**Fiche randonnée :** PR11 : la Pierre Châtel

Parking près du Lieu-dit Boffet 03250 Saint-Nicolas-des-Biefs 04 70 59 38 40 • [www.vichy-destinations.fr](http://www.vichy-destinations.fr)



## 20 Saint-Nicolas-des-Biefs : tourbières du plateau de la Verrerie

Véritable paradis pour de nombreuses espèces, dont certaines remontent à la période glaciaire, ce plateau à l'ambiance très sauvage, entouré de landes montagnardes offre de magnifiques vues sur le Roannais, les Alpes et l'Auvergne. Site Natura 2000.

**Fiche randonnée :** PR12 : le roc du Vacher

Parking sur la D478 à la sortie du village, Saint-Nicolas-des-Biefs 04 70 59 38 40 • [www.vichy-destinations.fr](http://www.vichy-destinations.fr)



## 21 Saint Clément : plan d'eau

Base de loisirs aménagée pour la pratique d'activités nautiques. Elle offre à tous ses visiteurs des loisirs familiaux et conviviaux dans un environnement propice à la détente et au repos. Classé grand lac intérieur de montagne.

**Période d'ouverture :** base de loisirs ouverte les week-ends d'avril à août et tous les jours en juillet / août.

**Activités proposées :** base nautique avec location de paddle, kayak, pédalo, pirogue, kart à pédales, VTT à assistance électrique et un snack-bar. Parcours acrobatiques dans les arbres de baby à intrépide, tyroliennes de 400 m (dont 2 au-dessus de l'eau). Pêche de 1<sup>ère</sup> et 2<sup>e</sup> catégorie.

**Fiche randonnée :** PR34 : le plan d'eau de Saint-Clément

La cartonnée, Le Mayet-de-Montagne • 04 70 59 38 40 • [www.vichy-destinations.fr](http://www.vichy-destinations.fr)



## 22 Lavoine : Rocher Saint-Vincent

Gardien de lieux chargés d'histoire, se dressant au-dessus de la Vallée du Sichon, le rocher Saint-Vincent, est l'un des sites naturels les plus typiques de la Montagne Bourbonnaise. Il offre une vue panoramique remarquable.

**Fiche randonnée :** PR3 : le rocher Saint-Vincent

Départ du circuit de randonnée place de l'église, 03250 Lavoine. Possibilité de se garer au pied du rocher.

04 70 59 38 40 • [www.vichy-destinations.fr](http://www.vichy-destinations.fr)



## 23 Lavoine : forêt des Bois Noirs et Montoncel

Point culminant du département de l'Allier à 1287 m, accessible en cheminant à travers le massif forestier des Bois noirs, le Puy-de-Montoncel offre une vue à 360°. En contrebas, le Foyer du Montoncel est entouré de sapins immenses favorisant le développement d'une flore et d'une faune remarquables. Cet espace naturel est un terrain de jeu propice aux activités de nature.

**Période d'ouverture :** ouvert toute l'année. Horaires variables. Pour plus d'informations consulter le site internet.

**Activités proposées :**

En été : randonnée, espace VTT-FFC du massif des Bois Noirs, parcours permanent d'orientation et tir à l'arc. En hiver : ski de fond, luge et raquette.

**Fiche randonnée :** PR5 : les Sources de la Besbre

Plan de la Chaume, Lavoine • 04 70 59 37 87 •

[foyermontoncel@aol.com](mailto:foyermontoncel@aol.com) • [www.montoncel-lavoine.com](http://www.montoncel-lavoine.com)



## 24 Lavoine : horloge à billes

Sur la place du village est installée la plus grosse horloge à billes et à eau du monde. Occupant un espace de plus de 30 m<sup>2</sup>, cette horloge a été réalisée à 95 % en bois.

**Période d'ouverture :** visite libre, en fonctionnement de mai à octobre.

**Activités proposées :** visite guidée possible avec la visite du Musée du Bois et de la Forêt et de la Scierie à eau.

**Fiche randonnée :** PR4 : les scieries

Lavoine • 04 70 59 38 40 • [www.vichy-destinations.fr](http://www.vichy-destinations.fr)



## 25 Ferrières-sur-Sichon : Glozel

Ce musée présente plus de 2 500 pièces d'argile cuite, de pierre et d'os, découvertes à partir de 1924. Une part importante des collections comporte des inscriptions énigmatiques que l'on cherche encore à déchiffrer.

**Période d'ouverture :**

consultez les horaires d'ouverture par téléphone au 04 70 41 12 96 ou sur internet [www.museedeglozel.com](http://www.museedeglozel.com) dans l'onglet « s'y rendre ». Sur RDV pour les groupes de plus de 15 personnes.

**Activités proposées :** visite libre.

Plein tarif : 4€ ; Enfant (10 ans à étudiant) : 3€

**Fiche randonnée :** PR15 : les trois châteaux

Glozel, Ferrières-sur-Sichon • 04 70 41 12 96 / 04 70 59 38 40 • [contact@museedeglozel.com](mailto:contact@museedeglozel.com) • [www.museedeglozel.com](http://www.museedeglozel.com)







## 26 Ferrières-sur-Sichon : château de Montgilbert

Dans un site sauvage, les imposantes ruines du château fort du XIII<sup>e</sup> siècle, bastion militaire des Bourbons, font l'objet de travaux de sauvegarde depuis plusieurs années par des chantiers de bénévoles. La plus grande prudence est recommandée lors de la visite du site.

**Période d'ouverture :** ouvert toute l'année.

**Activités proposées :** visite du chantier en juillet et août avec les participants au chantier de bénévoles. Mi-août fête médiévale.

**Fiche randonnée :** PR15 : les trois châteaux

Montgilbert, Ferrières-sur-Sichon • 04 70 59 38 40 •  
montgilbert@rempart.com • www.montgilbert.unblog.fr



## 27 Châtelus par le chemin des écoliers

Ce petit village plein de charme se découvre en flânant par le sentier des écoliers. Reconstitution, dans une école construite en 1880, d'une classe d'autrefois, avec de nombreux documents et mobiliers depuis 1830. Le musée est le point de départ d'un circuit de visite du village.

**Activités proposées :** visite du Musée de l'école du 02/05 au 31/10 les jeudis, vendredis, samedis et dimanches de 14h30 à 18h30. Sur rendez-vous en dehors de cette période. Adulte : 3,20 € ; Enfant (6 à 14 ans) : 1,90 €

**Fiche randonnée :** PR29 : la borne romaine

Village de Châtelus - Départ sur parking du musée de l'école, Châtelus  
04 70 59 38 40 • www.vichy-destinations.fr



## 28 Arronnes : église clunisienne et son jardin médiéval

Ce village de caractère s'est construit autour de son église clunisienne du XI<sup>e</sup> siècle. Sur la face sud de l'édifice, un jardin d'inspiration médiévale et la maison du Prieur dite maison Garnet, racontent l'installation et la vie des Clunisiens au prieuré d'Arronnes.

**Période d'ouverture :** jardin médiéval accessible toute l'année, église ouverte tous les jours en juillet et août. Le reste de l'année prendre la clef à la mairie aux jours d'ouverture.

**Fiche randonnée :** PR16 : Jean de Doyat

Le Bourg, Arronnes • 04 70 59 38 40 • www.vichy-destinations.fr



## 29 Électrodrome

Dans un décor de bâtiment industriel, le conservatoire Électrodrome présente l'électrification et son histoire. Ses guides racontent la genèse des nombreux objets de l'espace muséal et l'impact sur la vie quotidienne de l'arrivée de la Fée Électricité dans l'un des premiers villages électrifié de France...

**Période d'ouverture :** ouvert du 01/04 au 11/11. Samedis, dimanches et jours fériés de 14h à 18h. En dehors de cette période sur rendez-vous.

**Activités proposées :** visite guidée en permanence. Plein tarif 5€ ; Tarif réduit 3€ ; Enfant (8 à 14 ans) : 3€

**Fiche randonnée :** faites un détour par le joli village de Seuillet et son église du XI<sup>e</sup> siècle grâce au PR 53 : le chemin des Croix

11 rue du Bourg, Magnet • 06 89 25 05 88 • mve.electrodrome@outlook.fr • www.electrodrome.org



## 30 Saint-Germain-des- Fossés : prieuré

De style Art Roman auvergnat, le prieuré est un site clunisien appartenant à l'ordre des Bénédictins. De nombreuses animations s'y déroulent de mai à septembre : concerts, expositions, théâtre, chasse au trésor et conférences.

**Période d'ouverture :** ouvert toute l'année. 07h00 à 19h00.

**Activités proposées :** visite libre. Visite guidée en juillet et août de 14h30 à 18h30 sur réservation au 04 70 59 60 45.

**Fiche randonnée :** PR55 : les côteaux de Barteaux et les Îles

Rue du Prieuré, Saint-Germain-des-Fossés • Mairie : 04 70 59 60 45 • www.ville-saint-germain.com



## 31 Bellerive-sur-Allier : Source intermittente

Le parc ombragé de la Source intermittente présente la particularité de voir une source jaillir à intervalles réguliers. Depuis son forage le 31 janvier 1844, elle livre une eau à 29,7° toutes les quatre heures pendant 45 minutes.

**Fiche randonnée :** PR45 : les chemins de Bellerive

Place de la Source Intermittente, Bellerive-sur-Allier  
• 04 70 98 71 94 • www.vichy-destinations.fr



## 32 ENS\* : Côte Saint-Amand

Au sommet de ce site, depuis les Hurlevents, une magnifique vue se dégage sur la plaine de l'Allier et la chaîne des volcans d'Auvergne. Cette colline est marquée par des pelouses sèches bien exposées, où se développe une végétation originale.

**Activités proposées :** animations et balades natures proposées tout au long de la saison. Renseignements auprès de Vichy Destinations au 04 70 98 71 94.

**Fiche randonnée :** PR36 : les Deux Vallées

Départ balade interactive de l'Azurée (2,3 km) :  
rue Louis Neillot, Le Vernet • 04 70 98 71 94 •  
conservatoire.allier@espaces-naturels.fr • www.cen-allier.org



## 33 ENS\* : Boire des Carrés

Ancien bras de rivière, la Boire des Carrés bénéficie d'un regain de vie lorsqu'elle se reconnecte à l'Allier en période de hautes eaux. Ce site constitue un véritable écosystème de nature alliant forêt alluviale, prairies, pelouses et îlots.

**Activités proposées :** balades natures organisées par la LPO Auvergne. Renseignements auprès de Vichy Destinations au 04 70 98 71 94. L'application mobile « Boire des Carrés » est disponible pour vous accompagner sur place avec des quiz et contenus audiovisuels.

**Fiche randonnée :** PR60 : les bords de l'Allier

Départ des 2 boucles : tour de la Boire des Carrés (1,6 km - 1h30) et circuit de la Héronnière (3,6 km - 2h20).

Parking n°1 Boire des Carrés, Saint-Rémy-en-Rollat • 04 70 98 71 94 • www.vichy-destinations.fr



## 34 Voie verte

Voir carte.

## Légende

### PARCOURS

- Terre de mystère
- Sur les traces des bâtisseurs
- Retour aux sources

### SERVICES

- Accessible aux PMR
- Animaux de compagnie bienvenus
- Parking
- Pique-Nique
- Boutique
- Anglais parlé
- Japonais parlé
- Carte bleue
- Chèques vacances ANCV
- Site clunisien
- Pepit

\* Espace naturel sensible



CIRCUITS DÉCOUVERTES  
3 parcours





CIRCUITS DÉCOUVERTES  
3 parcours

# PARCOURS THÉMATIQUES

Vichy, Reine des villes d'eaux, est une destination élégante, rafraîchissante, atemporelle, mais aussi surprenante. Le territoire de Vichy vous offre une multitude d'opportunités de découvertes, tant dans son cœur urbain, le long de l'Allier ou sur les cîmes de la Montagne bourbonnaise.



## Terre de mystères

Par de petites routes sinueuses aux abords foisonnant de végétation, vous grimpez rapidement à plus de 1 000 mètres d'altitude, pour vous immerger dans des forêts, ou atteindre des panoramas exceptionnels sur la chaîne des volcans d'Auvergne, sur les monts du Lyonnais et parfois même jusqu'au mont Blanc, depuis le **Puy de Montoncel** (23). Ce secteur à la beauté naturelle sauvage, offre également des décors tourmentés et façonnés par le temps, comme de très vieux arbres aux formes étranges, les **hêtres tortueux**, situés à proximité de la **Pierre Châtel** (17), des pierres druidiques, couvertes de mousses et de légendes, dans la **forêt de l'Assise** (18), que les habitants ne manqueront pas de vous raconter, ou encore de mystérieuses tablettes au **musée de Glozel** (24) aux inscriptions énigmatiques que l'on cherche encore à déchiffrer... Partez à la découverte de cette moyenne montagne remplie de mystères et laissez-vous envoûter!



## Sur les traces des bâtisseurs

Le passé de notre terre est prestigieux. Que vous soyez passionné par le Moyen-Âge, l'histoire des Bourbons, ou l'histoire contemporaine, vous trouverez forcément des édifices qui combleront votre curiosité et votre soif de connaissance. L'**église Notre-Dame de Châtel-Montagne** (17), lovée au cœur de la Montagne Bourbonnaise est un véritable joyau d'Art Roman que vous pourrez découvrir davantage dans l'exposition qui lui est consacrée à la Maison du Patrimoine. Autre exemple d'art roman auvergnat avec le **prieuré de Saint-Germain-des-Fossés** (20), site clunisien, qui appartenait à l'origine à l'ordre des Bénédictins. Les ruelles de Cusset vous transporteront dans une atmosphère médiévale grâce à ses belles maisons gothiques. Cette ancienne cité fortifiée offre un parcours historique au fil des marches menant au **musée de la tour prisonnière** (15) et aux fameuses galeries souterraines... Le charme du **village de Billy et sa forteresse de la fin du XII<sup>e</sup> siècle** (16), vous étonneront et révéleront tout l'ingéniosité des bâtisseurs de l'époque. Magnifique vestige du Moyen-Âge, cet édifice témoigne de la puissance des ducs de Bourbon. Le village d'Arronnes s'est développé autour d'un **prieuré fondé par l'abbaye de Cluny** (22) au XI<sup>e</sup> siècle et d'une maison noble qui dépendaient du doyenné d'Escurolles et de la châtellenie de Vichy. Dans un site sauvage, les imposantes ruines du château fort du XIII<sup>e</sup> siècle, le **château de Montgilbert** (25), ancien bastion militaire des Bourbons fait l'objet chaque été de chantiers de restauration.



## Retour aux sources

L'Auvergne est connue pour être le château d'eau de la France. Le bassin de Vichy regorge de sources naturelles ou forées dont certaines sont commercialisées dans le monde entier. La Reine des villes d'eaux ne s'est pas conçue en un jour et ses sources ne sont pas nées de la dernière pluie. Elles circulent allègrement depuis des siècles, au cœur de notre vieille planète. Si leurs vertus pour le traitement des affections articulaires et des troubles digestifs ont été bénéfiques à de nombreux curistes, leur flux bienfaisant a également influencé l'urbanisme, l'architecture et l'esthétisme de la cité thermale. Le parc ombragé de la **Source intermittente** (21) présente la particularité de voir une source jaillir à intervalles réguliers. À Vichy, découvrez le joli pavillon de la **source Lardy** (19) avec ses 400 000 pièces de mosaïques et le pavillon de la **source des Célestins** (2), où vous pourrez déguster la plus célèbre des eaux vichysoises. Les sources d'eau chaude du Dôme et du Lys sont visibles au bout d'un sentier, entre Hauterive et Abrest.



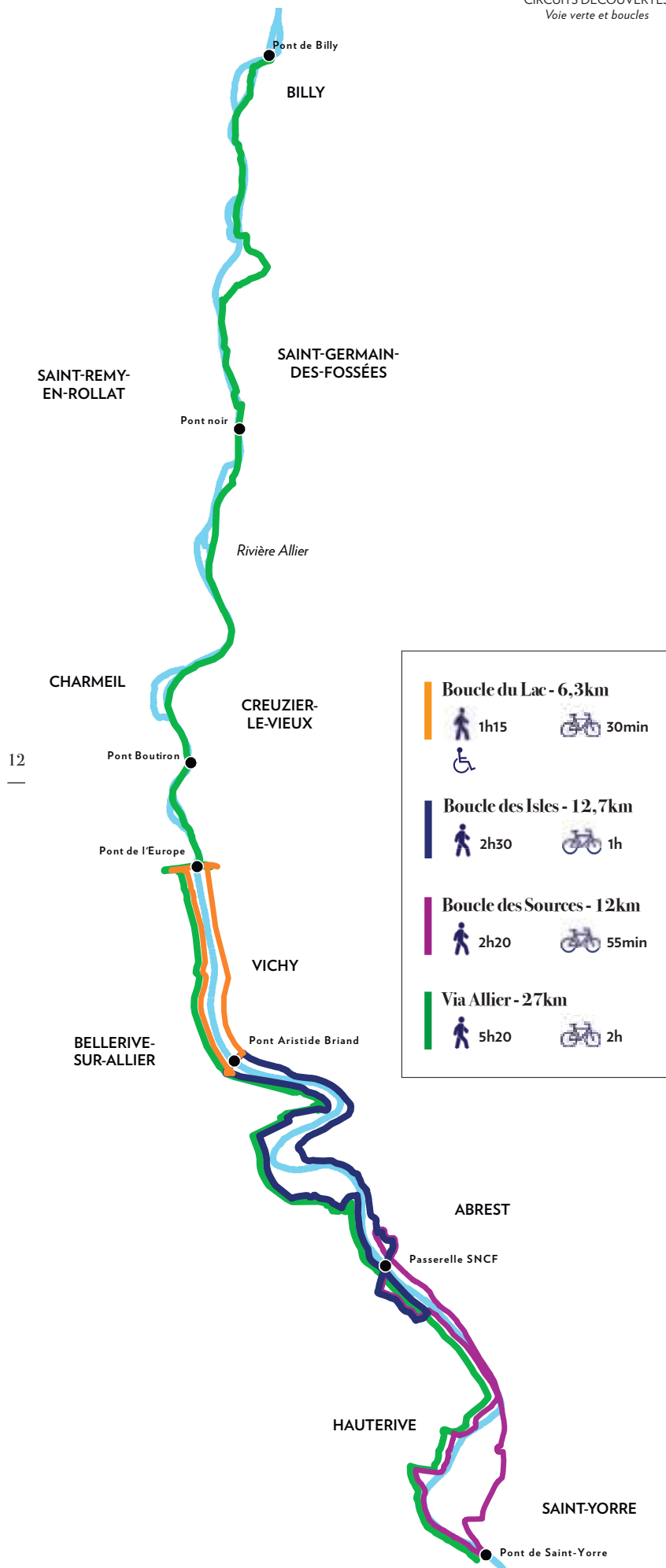
CIRCUITS DÉCOUVERTES  
Voie verte et boucles

# VIA ALLIER & BOUCLES

## VIA ALLIER

**Pédaler au bord de l'eau, découvrir la nature dans une mosaïque de paysages et de richesses patrimoniales et touristiques... telle est la promesse de la Via Allier, qui permettra de renouer le lien naturel tissée par la rivière et ses habitants.**

Cette « via » est une formidable promesse, celle de relier la Loire au littoral méditerranéen, en liaison cyclable de Nevers à Palavas-les-Flots. Son tracé emprunte majoritairement le val d'Allier et traversera Moulins et le vignoble de Saint-Pourçain-sur-Sioule. Autour de Vichy, 27 kilomètres de sentiers, de Billy à Saint-Yorre, exclusivement réservés aux piétons et aux vélos s'offrent aux habitants et aux touristes. Le parcours se poursuivra prochainement dans le département du Puy-de-Dôme sur plus de 110 km balisés. Star unique et omniprésente de cette balade, la rivière Allier se dévoile dans tous ses états... En la longeant, depuis la cité fortifiée de Billy, via Saint-Germain-des-Fossés et sa base de loisirs, on arrive à Vichy par le nord en traversant le futur éco-quartier des Ailes avant d'emprunter la promenade aménagée sur les berges du lac d'Allier. Ici, la rivière, sauvage, nature, quelquefois torturée, est régulée par le pont-barrage et forme une vaste étendue d'eau de 100 hectares en bordure des parcs et du cœur de la Reine des villes d'eau. Le reste du voyage entre nature et zone urbaine vous mènera jusqu'à Saint-Yorre à la limite du département du Puy-de-Dôme. Cette eau qui coule du sud au nord, ces chemins qui longent la rivière sont autant d'invitations à découvrir les richesses des communes qui la bordent en ouvrant les portes de leur patrimoine, commerces, guinguettes et activités multiples. En solo, en groupe ou en famille, à pied ou à vélo, régaliez-vous des ambiances, des paysages et des bruits de l'Allier, dernière rivière sauvage de France grâce aux trois boucles découvertes qui complètent cette balade verte. ●





## LA BOUCLE DES SOURCES – 12 KM ENTRE SAINT-YORRE ET ABREST

**L**a Boucle des Sources, ce sont 12 km dans la nature pour découvrir des ambiances verdoyantes au son des croassements et à la fraîcheur naturelle des bords d'Allier. Cet itinéraire vous permettra de traverser le bourg d'Abrest ou encore le magnifique parc Larbaud de Saint-Yorre en revenant par le charmant hameau d'Hauterive.

Le pont ferroviaire, trait d'union entre les deux rives de la commune d'Abrest, offre une vue imprenable sur le lit de la rivière et marque un signal : celui de la nature et des bords de rivière retrouvés. La descente vers le sud offre des paysages et des ambiances dont la variété et la richesse n'ont d'égal que l'authenticité... Très vite, l'identité du territoire rejaillit.

L'eau et les sources de Saint-Yorre pétillent et accueillent le promeneur avec une vue inédite sur l'usine d'embouteillage de l'eau Vichy Saint-Yorre. La Boucle des Sources, c'est l'assurance d'un itinéraire aménagé et adapté à tous dans un univers boisé où familles et sportifs plus aguerris prendront plaisir à traverser une campagne sans cesse renouvelée. De nombreuses aires de pique-nique et points d'information permettront de savourer ces spots à découvrir au fil du circuit. C'est aussi l'occasion d'emprunter une portion de la Via Allier en longeant le cours d'eau ou encore de poursuivre la visite de l'agglomération en rejoignant la Boucle de Isles, au nord qui enjambe elle aussi l'Allier et se poursuit sur la Boucle du Lac. ●



**Saint-Yorre entrée du Parc Larbaud**

Le site d'embouteillage des eaux et le parc Larbaud à la richesse passée et actuelle insoupçonnée sont autant d'invitations à découvrir ou redécouvrir l'histoire des lieux qui vous y sera bientôt contée.



## LA BOUCLE DES ISLES – 12,7 KM ENTRE HAUTERIVE, VICHY ET BELLERIVE-SUR-ALLIER

14

**T**rait d'union entre l'effervescence de la ville et la sérénité de ses alentours, cette boucle vous laissera doucement glisser des berges aménagées de la cité thermale aux méandres naturels de la rivière Allier qui rapidement dévoile son véritable caractère sauvage que certains retrouveront mais que beaucoup découvriront. Quelques kilomètres après les parcs d'Allier, créés sur décision de l'empereur Napoléon III lors de ses visites à Vichy, on découvre celui d'Abrest. Au pied de son église, la passerelle ferroviaire offre un point

de vue unique sur l'Allier et vous transporte en rive gauche. C'est une véritable invitation à une pause aux côtés des pêcheurs qui animent la boire Talon aux ambiances, silences et odeurs si singuliers. À mi-chemin entre pleine nature et berges aménagées, la Boucle des Isles vous ramènera à la civilisation par les jardins familiaux très soignés de Bellerive-sur-Allier à deux pas d'un peuplier noir âgé de 80 ans. Après quelques mètres, vos sens olfactifs s'éveilleront à proximité des nombreux restaurants offrant des terrasses incroyables au bord de l'eau. La suite

du parcours vous ramènera dans les majestueux parcs de Vichy pour une halte, vous rafraîchir sur la plage ou vous initier aux activités nautiques et sportives proposées tout l'été sur le lac d'Allier. Sur le trajet, en plus des zones de pique-nique ombragées, il vous sera possible de louer des vélos au niveau d'Abrest à la Cabane à vélo qui a installé une boutique sur le parcours. D'autres vélos en location sont disponibles en centre-ville : devant le Pôle universitaire (Vivelo®), chez Fun Loisirs à Vichy, chez Cycl'Expresso à Bellerive-sur-Allier ou enfin chez Gaillardin à Vichy. ●

## LA BOUCLE DU LAC – 6,3 KM



**L**a Boucle du Lac ne se présente plus ! Inaugurée en octobre 2019, la rive gauche aménagée des bords d'Allier offre une zone de promenade très prisée des marcheurs et des cyclistes.

Accessible PMR et offrant une vue imprenable sur les étendues verdoyantes du Parc Omnisports Auvergne-Rhône-Alpes de Vichy ou de l'hippodrome, elle est aussi l'occasion unique de faire une course contre les rameurs et autres navigateurs du lac d'Allier.

Au niveau de la Rotonde, côté Vichy, un village vélo avec notamment 15 VTT à assistance électrique, des vélos enfants, des Vivelo® électriques ou classiques sera ouvert tous les jours en été et le week-end jusqu'en octobre. ●



## SPECTACLES SON & LUMIÈRES SUR LE BOURBONNAIS À VICHY ET À CUSSET

**L**e parcours « Lumières sur le Bourbonnais », initié par le Conseil départemental de l'Allier, met en avant les éléments historiques, culturels, patrimoniaux et contemporains du département dans le cadre du programme de la Région Auvergne-Rhône-Alpes « La Région des Lumières ». Les monuments, mis en scène grâce à une bande son et des visuels adaptés, offrent alors des spectacles familiaux qui sauront ravir petits et grands. Face aux façades animées, ils découvriront, les yeux émerveillés, une mise en scène spécifique où chaque fenêtre, sculpture et ornement est mis en musique et en lumière. Déjà illuminé l'hiver dernier, le centre historique

de Cusset (Taverne Louis XI et église Saint-Saturnin) revêtira de nouveau ses habits de lumière offrant une suite au premier opus « Sur le chemin des Bourbons ». Ce spectacle vous embarque dans un voyage haut en couleur, où se succéderont l'influence de la famille princière et l'insaisissable évolution de Cusset.

Le festival « Lumière sur le Bourbonnais » arrive également cet été à Vichy pour une mise en scène du majestueux bâtiment du Palais des Congrès - Opéra sur le thème de la renaissance des villes thermales. Le spectacle doit être vécu comme un conte de fées moderne pour enfants qui transporte les spectateurs dans le monde merveilleux, riche et mouvementé de l'histoire

de la Reine des villes d'eaux au fil des millénaires à travers 6 tableaux thématiques. Outre le côté magique de ces spectacles de quelques minutes, diffusés en boucle, c'est aussi l'occasion de découvrir le patrimoine grâce aux visuels projetés et à un scénario soigneusement ficelé. ●



# VICHY

*Mon  
Amour*

*Patrimoine*  
TRIANGLE  
D'OR

*Loisirs*  
BERGES  
DULAC

*Hébergement*  
VICHY  
WAY OF LIFE



**DISPONIBLE**

Tout commerce & Office de tourisme

[www.vichymonamour.fr](http://www.vichymonamour.fr)